



AR

ASEMAKAAVAMÄÄRÄYKSIÄ JA -MERKINTÖJÄ

Rivitalojen ja muiden kytkettyjen asuinrakennusten korttelialue.

AL

Asuin-, liike- ja toimistorakennusten korttelialue.

AH-1

Asumista palveleva yhteiskäyttöinen korttelialue. Alueelle saa sijoittaa korttelin yhteiskäyttöisiä katoksia tai rakennuksia. Käytettävien materiaalien tulee olla muun kokonaisuuden kanssa yhteensopivia ja ympäristöön soveltuvia. Rakennusoikeus enintään 200 m².

VP

Puisto.

— · — · — · — · —

3 m kaava-alueen rajan ulkopuolella oleva punainen viiva.

—

Korttelin, korttelinosan ja alueen raja.

- - -

Osa-alueen raja.

—

Ohjeellinen tontin raja.

62

Korttelin numero.

1

Ohjeellisen tontin/rakennuspaikan numero.

200

Rakennusoikeus kerrosalaneliömetreinä.

I

Roomalainen numero osoittaa rakennusten, rakennuksen tai sen osan suurimman sallitun kerrosluvun.

II u 1/2

Murtoluku roomalaisen numeron jäljessä osoittaa, kuinka suuren osan rakennuksen suurimman kerroksen alasta ullakon tasolla saa käyttää kerrosalaan laskettavaksi tilaksi.

e = 0.30

Tehokkuusluku eli kerrosalan suhde tontin pinta-alaan.

□

Rakennusala.

□

Ohjeellinen rakennusala.

le

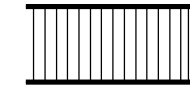
Leikki- ja oleskelualueeksi varattu alueen osa.

▨

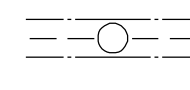
Istutettava alueen osa.

—

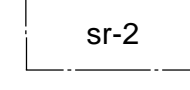
Katu.



Jalankululle varattu katu.



Maanalaista johtoa varten varattu alueen osa.



Suojeltava rakennus. Seudullisesti merkittävä rakennus, jota ei saa purkaa. Rakennuksessa suoritettavat korjaus- ja muutostyöt eivät saa heikentää rakennuksen kulttuurihistoriallisesti ja rakennustaiteellisesti merkittävää luonnetta. Ennen luvanvaraisiin korjaus- ja muutostöihin ryhtymistä on suunnitelmista pyydettävä museoviranomaisen lausunto ennen luvan myöntämistä.

TÄMÄN ASEMAKAAVA-ALUEEN TONTTIJAKO ON OHJEELLINEN.

SALO

KAUPUNKIKEHITYSPALVELUT
KAUPUNKISUUNNITTELU



KISKON KUNNANTALON YMPÄRISTÖ

ASEMAKAAVAN MUUTOS

ASEMAKAAVAN MUUTOS KOSKEE
Kortteleita 11 ja 62 sekä tori ja katualuetta.

ASEMAKAAVAN MUUTOKSELLA MUODOSTUU
Korttelit 11 ja 62 sekä puisto ja katualuetta.

VOIMASSA OLEVA ASEMAKAAVA, JOHON MUUTOSTA HAETAAN ON VAHVISTETTU / HYVÄKSYTTY
18.11.1991

POHJAKARTTA TÄYTTÄÄ LAIN NRO 323/2014 VAATIMUKSET
KANTAKARTAN AJANTASAISUUS TARKASTETTU 10/2019

Hanna Heikkilä

Kaup.kehitys Itk 22.01.2019

Kaup.kehitys Itk 22.10.2019

Kaupunginhallitus 04.11.2019

SALOSSA 10.10.2019 Tark 17.3.2020

DIAARINUMERO 1142/2018
ARKISTONUMERO 734 Kunnantalo
MIITAKAAVA 1: 1000

Lotta Peltö-Timper

Timo Alhoke