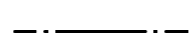


YS



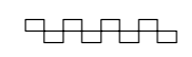
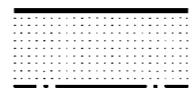

6

OLLIK

66

1200

I



1ap/100m2

ASEMAKAAVAMÄÄRÄYKSIÄ JA -MERKINTÖJÄ

Sosiaalitointa ja terveydenhuoltoa palvelevien rakennusten korttelialue.

3 m kaava-alueen rajan ulkopuolella oleva punainen viiva.

Korttelin, korttelinosan ja alueen raja.

Osa-alueen raja.

Sitovan tonttijaon mukaisen tontin raja ja numero.

Kaupungin- tai kunnanosan numero.

Kaupungin- tai kunnanosan nimi.

Korttelin numero.

Rakennusoikeus kerrosalaneliömetreinä.

Roomalainen numero osoittaa rakennusten, rakennuksen tai sen osan suurimman sallitun kerrosluvun.

Rakennusala.

Istutettava alueen osa.

Katualueen rajan osa, jonka kohdalta ei saa järjestää ajoneuvoliittymää.

Merkintä osoittaa, kuinka montaa kerrosalaneliometriä kohti on rakennettava yksi autopaikka.

ASEMAKAAVA-ALUE KUULUU SITOVAN TONTTIIJAON ALUEESEEN. KAAVAKARTALLA OSOITETAAN SITOVA TONTTIIJAKO KORTTELIN 66 TONTILLE 1.



Poistuva kaava © Salon kaupunki

SALO

KAUPUNKIKEHITYSPALVELUT
KAUPUNKISUUNNITTELU



HÄMEENOJANKATU 11

ASEMAKAAVAN MUUTOS

ASEMAKAAVAN MUUTOS KOSKEE
Ollikkalan (6) kaupunginosan korttelin 66 tonttia 1.

ASEMAKAAVAN MUUTOKSELLA MUODOSTUU
Ollikkalan (6) kaupunginosan korttelin 66 tontti 1.

VOIMASSA OLEVA ASEMAKAAVA, JOHON MUUTOSTA HAETAAN ON VAHVISTETTU / HYVÄKSYTTY
21.08.1980

POHJAKARTTA TÄYTTÄÄ LAIN NRO 323/2014 VAATIMUKSET
KANTAKARTAN AJANTASAISUUS TARKASTETTU 9/2020

Marko Laiho

SALOSSA 21.09.2020

Virpi Elovaara

Tarja Pennanen

DIAARINUMERO 3061/2020
ARKISTONUMERO 734 Hämeenajan
MITTAKAAVA 1: 1000