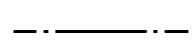


YS



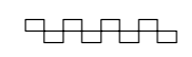
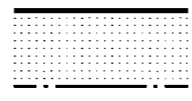

6

OLLIK

66

1200

I



1ap/100m2

ASEMAKAAVAMÄÄRÄYKSIÄ JA -MERKINTÖJÄ

Sosiaalitointa ja terveydenhuoltoa palvelevien rakennusten korttelialue.

3 m kaava-alueen rajan ulkopuolella oleva punainen viiva.

Korttelin, korttelinosan ja alueen raja.

Osa-alueen raja.

Sitovan tonttijaon mukaisen tontin raja ja numero.

Kaupungin- tai kunnanosan numero.

Kaupungin- tai kunnanosan nimi.

Korttelin numero.

Rakennusoikeus kerrosalaneliömetreinä.

Roomalainen numero osoittaa rakennusten, rakennuksen tai sen osan suurimman sallitun kerrosluvun.

Rakennusala.

Istutettava alueen osa.

Katualueen rajan osa, jonka kohdalta ei saa järjestää ajoneuvoliittymää.

Merkintä osoittaa, kuinka montaa kerrosalaneliometriä kohti on rakennettava yksi autopaikka.

ASEMAKAAVA-ALUE KUULUU SITOVAN TONTTIJAON ALUEESEEN. KAAVAKARTALLA OSOITETAAN SITOVA TONTTIJAKO KORTTELIN 66 TONTILLE 1.



Poistuva kaava © Salon kaupunki

Salon Maankäyttöpalvelut



HÄMEENOJANKATU 11

ASEMAKAAVAN MUUTOS

ASEMAKAAVAN MUUTOS KOSKEE Ollikkalan (6) kaupunginosan korttelin 66 tonttia 1.

ASEMAKAAVAN MUUTOKSELLA MUODOSTUU Ollikkalan (6) kaupunginosan korttelin 66 tontti 1.

Voimassa oleva asemakaava, johon muutosta haetaan on vahvistettu / hyväksytty 21.08.1980

Pohjakartta täyttää lain nro 323/2014 vaatimukset
Kantakartan ajantasaisuus tarkastettu 9/2020

Marko Laiho

Kaup.kehitys Itk 29.09.2020
Kaupunginhallitus 26.10.2020

Salossa 21.09.2020

Virpi Elovaara

Tarja Pennanen

Diaarinumero 3061/2020
Arkistonumero 734 Hämeenojank.
Mittakaava 1:1000